













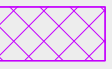






-  Maßnahmen in Planung (Umsetzungskonzept)
 -  69.31 Passierbares BW (technische oder naturnahe Fischaufstiegsanlage) an einem Wehr/Absturz/Durchlassbauwerk anlegen
 - 69.2 Wehr/Absturz/Durchlassbauwerk ersetzen durch ein passierbares BW (z.B. Sohlgleite)
 - 77.2 Sediment-, Nährstoff- und Schadstoffrückhaltungen an den Seitengewässern anlegen
 -  73.1 Ufergehölzsaum herstellen oder entwickeln
 -  61 Maßnahmen zur Gewährleistung des erforderlichen Mindestabflusses
 -  70.1 Flächenerwerb zur eigendynamischen Entwicklung
- Bestand**
-  Sohlenbauwerk (eingeschränkt durchgängig)
 -  Sohlenbauwerk (mangelhaft durchgängig)
 -  Sohlenbauwerk (nicht durchgängig)
 -  Wehr (nicht durchgängig)
 -  Grundstücke WWA
 -  Wasserkraftanlage
 -  Gemarkung
 -  Grundstücke BRD (Bundesstraßenverwaltung)
 -  Gemeinde
 -  Grundstücke Kommunen
 -  Landkreis
 -  Fluss_km
 -  Grundstücke Sonstige
 -  Flusswasserk. 1_F312

Geobasisdaten: Bayerische Vermessungsverwaltung
 Vorhaben: **Umsetzungskonzept 1_F312**
 Lauterach und Nebengewässer: Taubenbach, Hausener Bach, Weihermühlbach, Mühlhauer Bach mit Utzenhofer Bach und Wirlbach

Maßstab: **1 : 5.000** **Maßn. 29 - 36, 133, 134**
 Landkreis: **Amberg-Weilheim** Plan-Nr.: **Detailplan 17**
 Kommune: **Kastl Lauterhofen** Anlage: **6**

Vorhabensträger: **Freistaat Bayern** Vorhabenszeichen(WAL)
 Entwurfsverfasser: **WWA Weiden**

14.08.2019 Datum Unterschrift Entwurfsverfasser: